



Suriname

Guyane Française

Cayenne

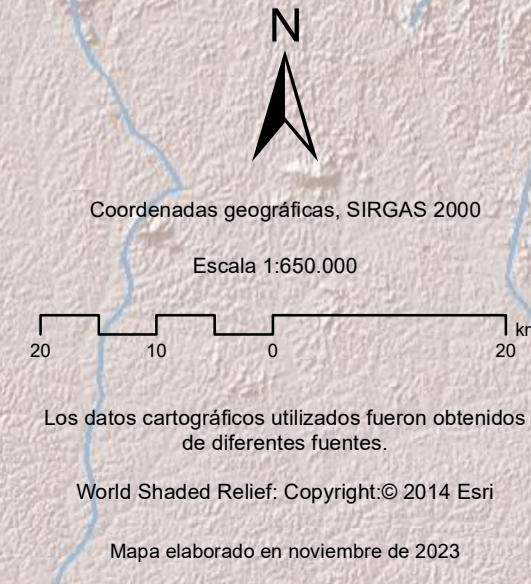
Brasil

**Distribución de las coberturas y usos del suelo de la Amazonía de Guyane Française por áreas y porcentaje**

| Clase                                   | Total km <sup>2</sup> | Total %    |
|---|-----------------------|------------|
| Formación forestal                      | 73.922,0              | 88,17      |
| Bosque inundable                        | 6.940,3               | 8,28       |
| Río, lago u océano                      | 1.025,3               | 1,22       |
| Formación natural no forestal inundable | 683,3                 | 0,81       |
| Mosaico de agricultura y/o pastos       | 407,4                 | 0,49       |
| Manglar                                 | 288,7                 | 0,34       |
| Formación campestre o herbazal          | 240,6                 | 0,29       |
| Otra área sin vegetación                | 96,9                  | 0,12       |
| Infraestructura urbana                  | 94,8                  | 0,11       |
| Agricultura                             | 73,2                  | 0,09       |
| Minería                                 | 70,8                  | 0,08       |
| No observado                            | 0,8                   | 0,00       |
| <b>Total (km<sup>2</sup>)</b>           | <b>83.843</b>         | <b>100</b> |

**Símbolos utilizados**

|                           |       |
|---------------------------|-------|
| <b>Ciudades</b>           |       |
| Capital de país           | *     |
| <b>Límites amazónicos</b> |       |
| Límite Biogeográfico      | —     |
| Límite RAISG              | —     |
| Límite Internacional      | —     |
| Límite en disputa/litigio | - - - |



# GUYANE FRANÇAISE

## COBERTURA Y USO DEL SUELO 2022



UNA INICIATIVA DE:  
**RAISG**  
RED AMAZÓNICA DE INFORMACIÓN SOCIOAMBIENTAL GOBIERNOS

CON LA PARTICIPACIÓN:  
 Instituto Socioambiental













APOYO TÉCNICO:  
 Instituto de Pesquisa Ambiental da Amazonia  
 IPAM

El mapa de Guyane Française es parte de la colección 5 de mapas anuales de cobertura y uso del suelo de la Amazonía, que abarca el periodo 1985 - 2022.

La colección completa de mapas, así como los mosaicos de imágenes Landsat, las herramientas, la leyenda de clases detallada y las metodologías usadas en su producción están disponibles en la página de MapBiomias Amazonia en internet.

Accede a: <https://amazonia.mapbiomas.org>



|   |   |  |
|---|---|--|
|    | Formación forestal                      | Cobertura natural arbórea siempre verdes, semidecuidos y deciduos, no inundable, mayor a media hectárea. Puede incluir: áreas naturales con presencia de bambú y palmas nativas, bosques secundarios fragmentados, bosques abiertos o plantaciones forestales. |
|  | Manglar                                 | Bosques densos de hoja perenne, que crece en aguas costeras salinas o salobres, asociados con el ecosistema de manglares.  |
|  | Bosque inundable                        | Cobertura natural predominantemente arbórea inundada estacional o permanentemente y se encuentra localizada en las franjas adyacentes a los cuerpos de agua, llanuras de desborde con periodos de inundación.  |
|  | Formación natural no forestal inundable | Área de vegetación natural herbácea o arbustiva sujeta a inundaciones periódicas o permanentes.  |
|  | Formación campestre o herbazal          | Cobertura natural que se compone en su mayoría por vegetación de tipo herbácea (gramíneas) con presencia de elementos arbóreos y/o arbustivos dispersos.   |
|  | Agricultura                             | Áreas donde la cobertura original ha sido modificada o reemplazada por cultivos anuales, temporales y perennes. Pueden estar activos o ser tierras en reposo.  |
|  | Mosaico de agricultura y/o pastos       | Área de uso agropecuario conformado por una asociación de cultivos y pastos distribuidos heterogéneamente.   |
|  | Infraestructura urbana                  | Asentamiento humano con infraestructura de entorno construido (edificaciones, vialidad, etc.).   |
|  | Minería                                 | Áreas de extracción de minerales pétreos o minerales, con clara exposición del suelo. No se diferencia si es industrial, artesanal, ribereña legal o ilegal.   |
|  | Otra área sin vegetación                | Áreas de poca o nula vegetación natural o de origen antrópico no mapeadas en sus clases.   |
|  | Río, lago u océano                      | Extensión de agua superficial natural o artificial. Comprende ríos, lagos, embalse, depósitos y otros cuerpos de agua.   |
|  | No observado                            | Áreas que no han podido ser identificadas debido a falta de información en las imágenes de satélite.   |

Para más detalles sobre la leyenda acceda a <https://amazonia.mapbiomas.org/codigos-de-la-leyenda/>

CO-CREADORES



COLABORACIÓN TÉCNICA



COLABORACIÓN EN TECNOLOGÍA



APOYO A RAISG



\* El límite RAISG corresponde a los límites del bioma amazónico en Colombia y Venezuela; los límites de la cuenca amazónica en Ecuador, Perú y Bolivia; la suma de los límites de la cuenca (Amazonas y Araguaia/Tocantins) y los límites administrativos de la Amazonía legal en Brasil; todo el territorio continental de Guyana, Guyane Française y Suriname.  
Cítese como: "Proyecto MapBiomias – Colección 5.0 de la Serie Anual de Mapas de Cobertura y Uso del Suelo de la Amazonía, 2022".  
Descargue los datos en: <https://amazonia.mapbiomas.org/download>