



El monitoreo en la Amazonia como herramienta para priorizar fondos

2 de diciembre 2022

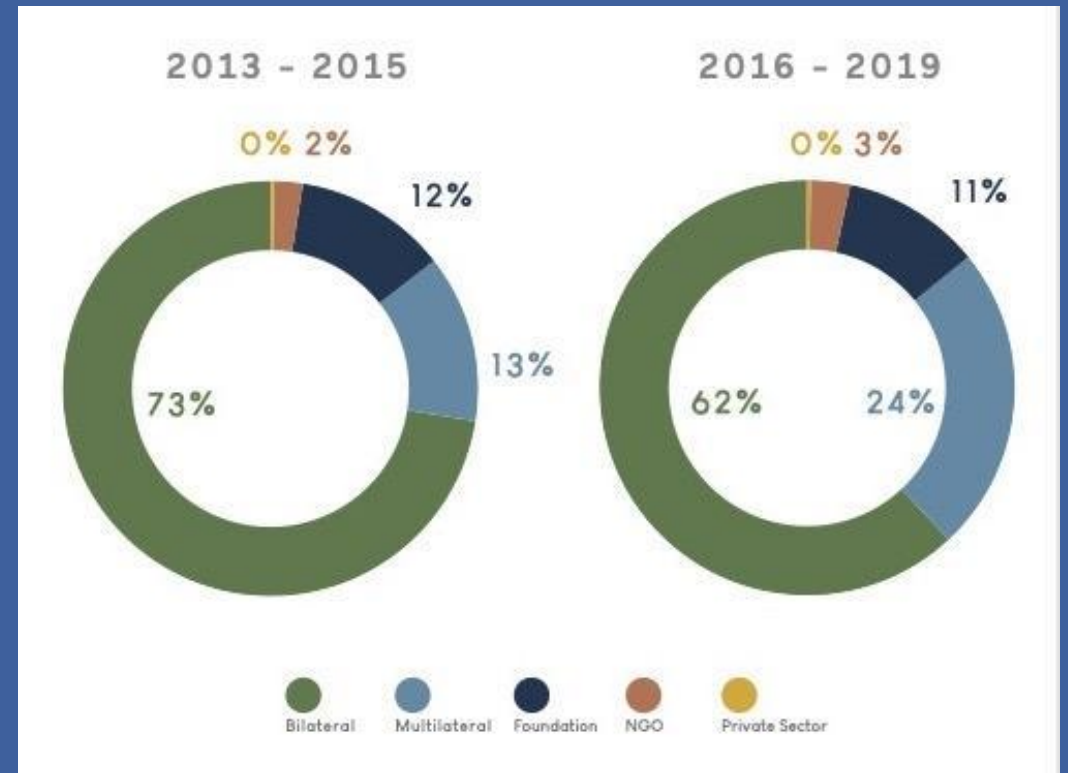
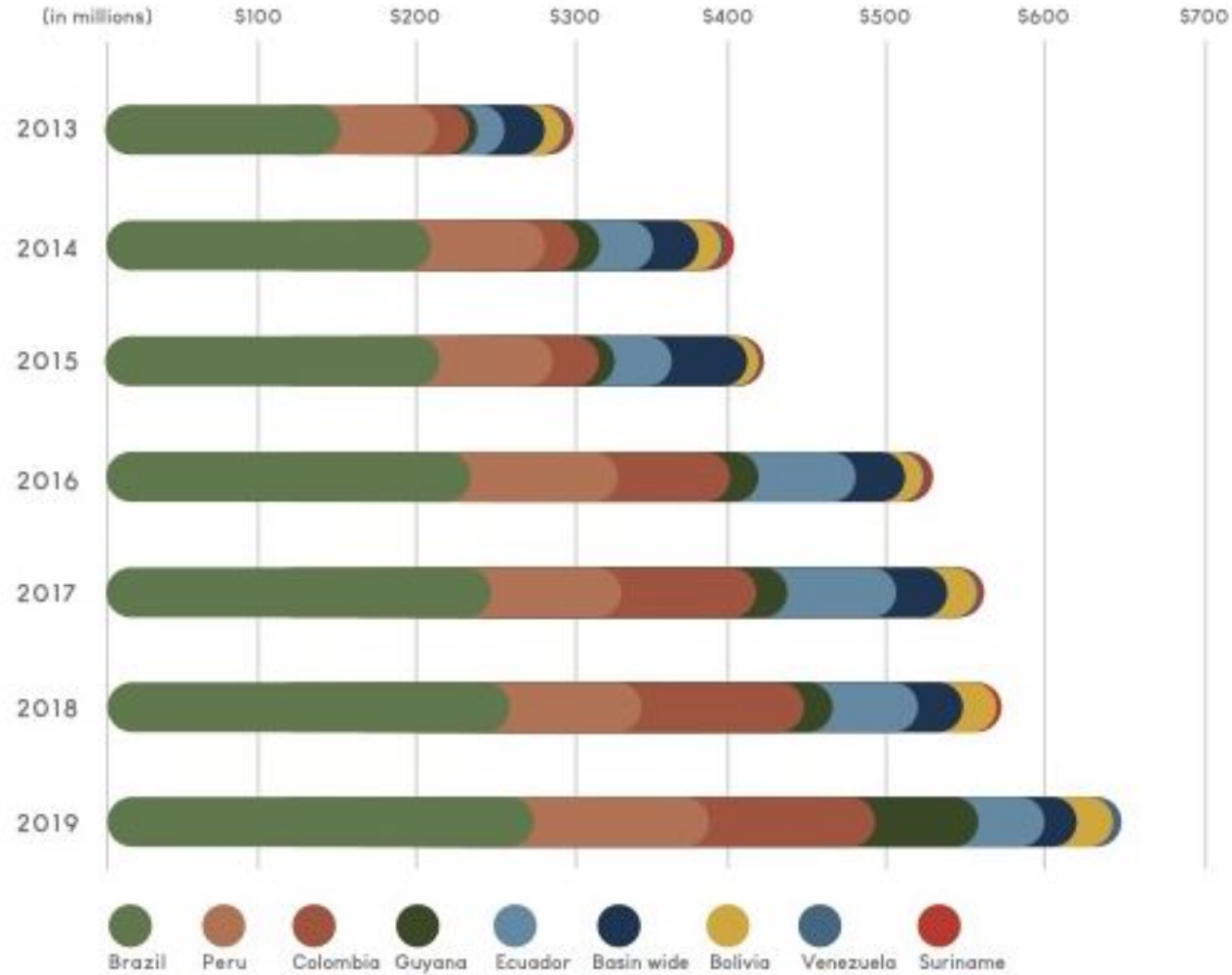
Enrique Ortiz Tejada

Director Senior de Programas

Andes Amazon fund



FIGURE 1. TOTAL CONSERVATION AND SUSTAINABLE MANAGEMENT FUNDING IN THE AMAZON BY COUNTRY BY YEAR



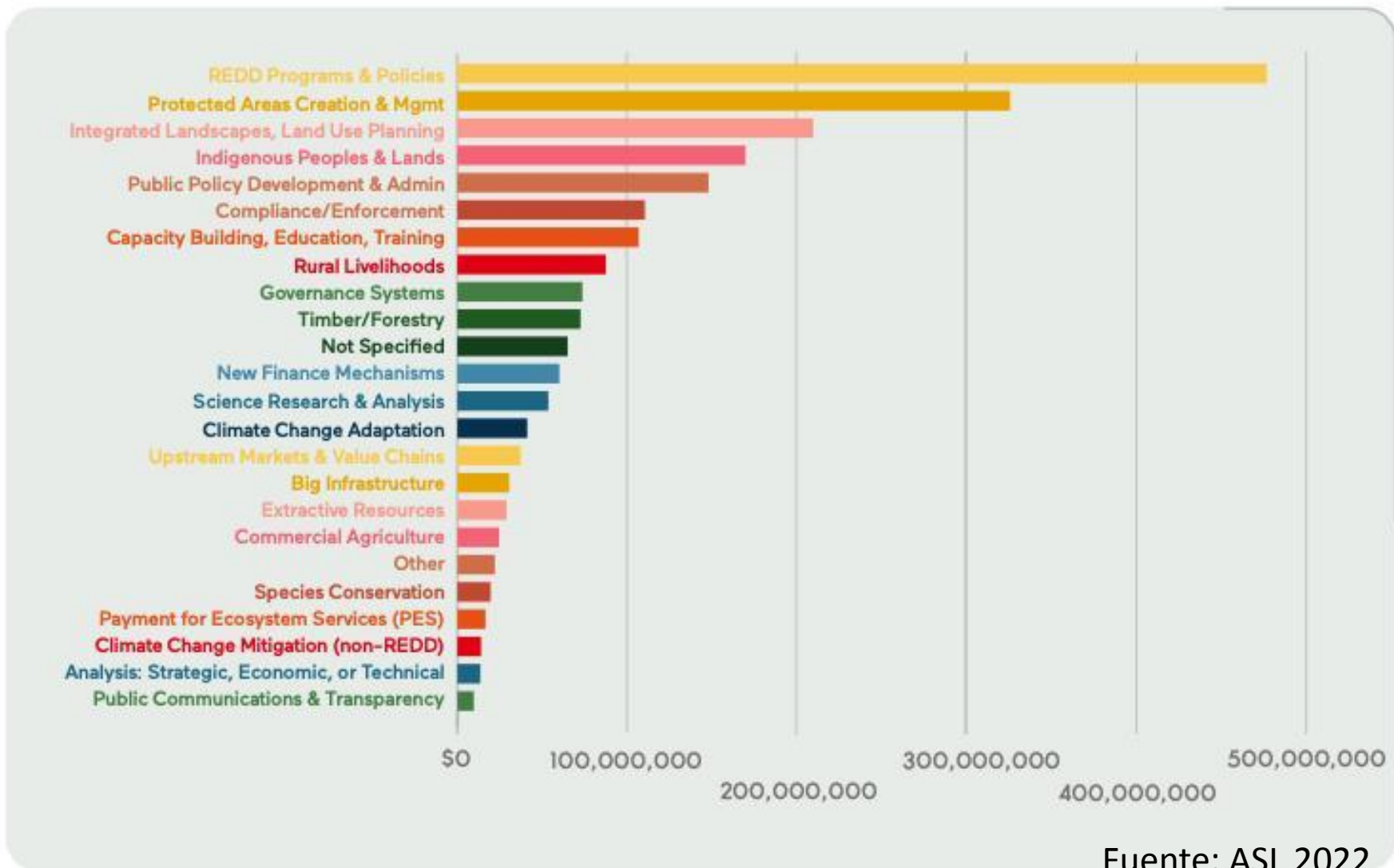
Fuente: ASL 2022

A wide-angle landscape photograph of a tropical rainforest. In the foreground, there is a dense canopy of green trees. The middle ground shows rolling hills and mountains partially covered in mist or low clouds. In the distance, a bright rainbow is visible against a blue sky with scattered white clouds. The overall scene is vibrant and natural.


Qué relevancia tiene la información para la toma de decisiones en la conservación amazónica?

Priorización geográfica y temática
Financiación basada en información

FIGURE 7. OVERALL FUNDING IN THE AMAZON BY PRIMARY CONSERVATION AND SUSTAINABLE MANAGEMENT STRATEGY, 2016-2019



Fuente: ASL 2022



Cual es el valor de la información proporcionada por RAISG para las organizaciones financieras?

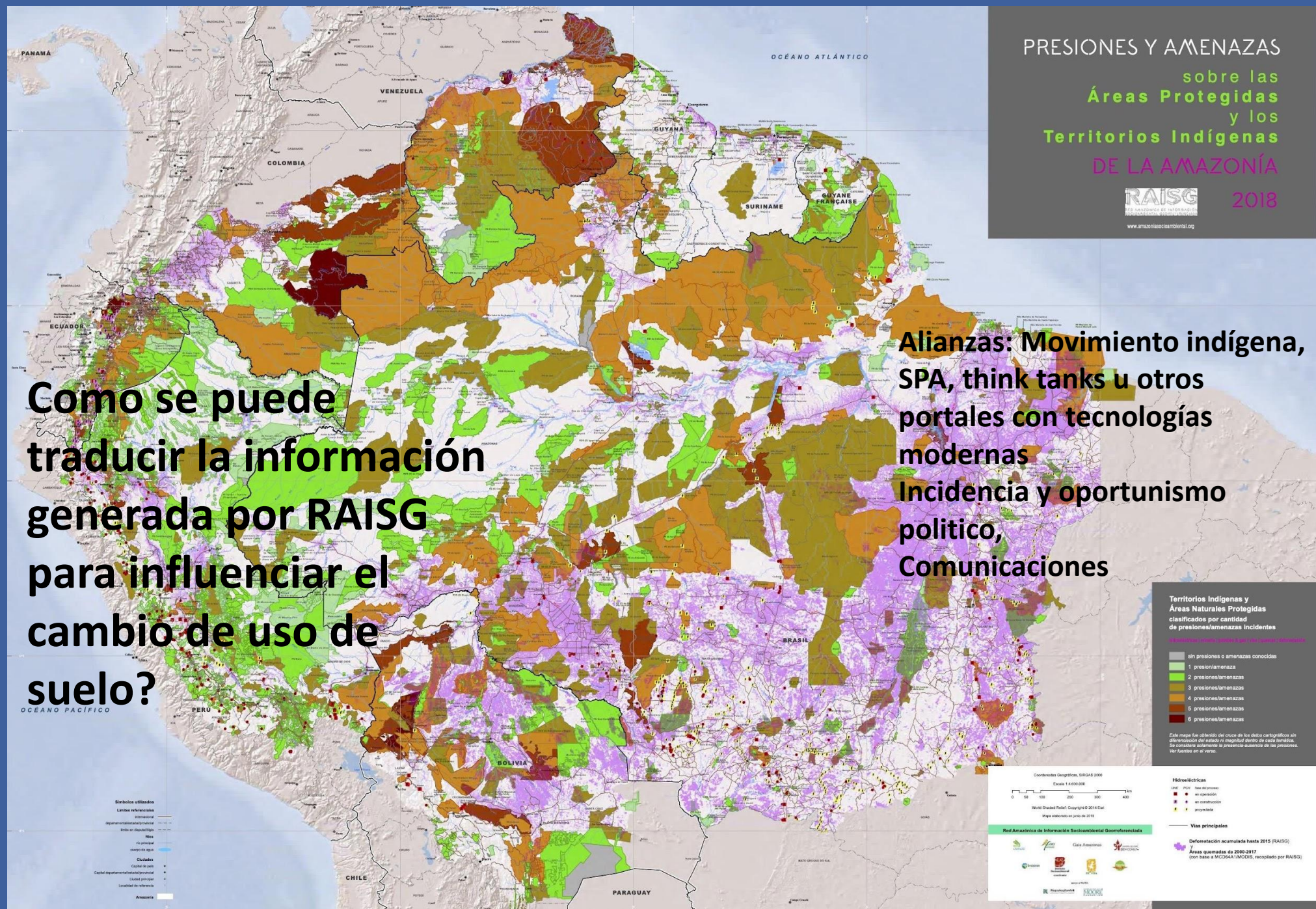
PanAmazonica
Informacion Objetiva
Alta Credibilidad
Periodica, actualizada y acequible
Orientacion indigena
Formato apropiado

PRESIONES Y AMENAZAS
sobre las
Áreas Protegidas
y los
Territorios Indígenas
DE LA AMAZONÍA

RAISG
2018
www.amazoniasocioambiental.org

Como se puede
traducir la información
generada por RAISG
para influenciar el
cambio de uso de
suelo?

Alianzas: Movimiento indígena,
SPA, think tanks u otros
portales con tecnologías
modernas
Incidencia y oportunismo
politico,
Comunicaciones



Territorios Indígenas y
Áreas Naturales Protegidas
clasificados por cantidad
de presiones/amenazas incidentes

sin presiones o amenazas conocidas
1 presion/amenaza
2 presiones/amenazas
3 presiones/amenazas
4 presiones/amenazas
5 presiones/amenazas
6 presiones/amenazas

Este mapa fue obtenido del curso de los datos cartográficos sin alteración del estado ni magnitud dentro de cada ítem. Se considera solamente la presencia o ausencia de las presiones. Ver fuentes en el verso.

Simbolos utilizados

- líneas referenciales
- líneas departamentales/provinciales
- línea de divisoria de aguas
- Ríos
- carreteras
- carretera de tierra
- Ciudades
- Capital de país
- Capital departamental/provincial
- Ciudad principal
- Localidad de referencia
- Amenaza

Coordenadas Geográficas: ERS/GRS 2000
Escala 1:4.000.000

0 100 200 300 400 km

World Street Map® Copyright © 2014 Esri
Mapa elaborado en junio de 2018

Red Amazónica de Información Socioambiental Georeferenciada

Hidroeléctricas
 ■ en operación
 ■ en construcción
 ■ proyectada

Vías principales

Datificación acumulada hasta 2015 (RAISG)
 Áreas quemadas de 2000-2017
 (con base a MCGMA-TAM-DIS), recopilado por RAISG)



Gracias

enrique@andesamazonfund.org